

Relatório de análise
CENSO 2022
Favelas e comunidades urbanas

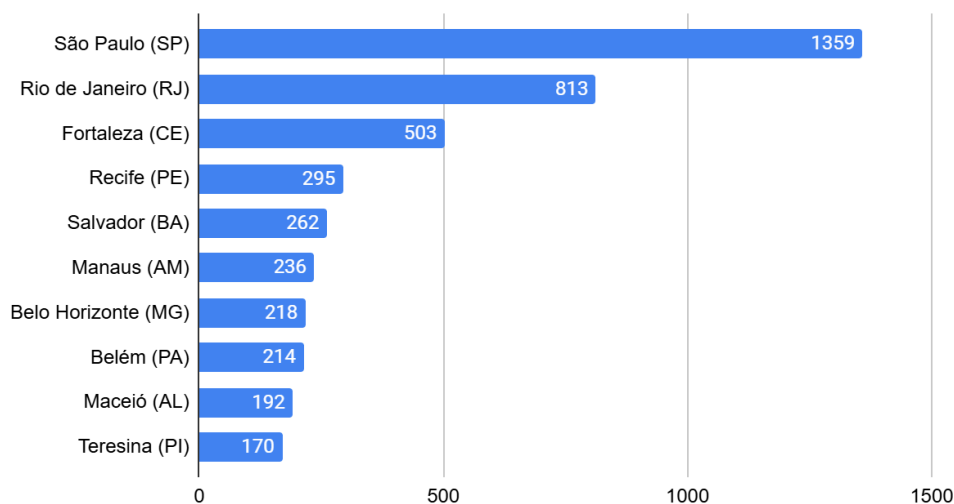
Rebecca Bassi de Castro Lima¹

Apresentação do Censo 2022 Favelas e comunidades urbanas

O Censo Demográfico de 2022, realizado pelo Instituto Brasileiro de Geografia e Estatística (IBGE), revelou dados sobre a realidade das favelas e comunidades urbanas no Brasil. Foram identificadas 12.348 favelas e comunidades urbanas, com uma população de 16.390.815 pessoas, representando 8,1% da população total do país. Em comparação ao Censo de 2010, houve um aumento tanto no número de favelas quanto na população residente, que naquele ano somava 11.425.644 pessoas, ou 6,0% da população nacional.

A fase final de apuração do Censo 2022 contou com a colaboração de campanhas como "Favela no Mapa", uma parceria entre o IBGE, o Instituto Data Favela e a Central Única das Favelas (Cufa). Essa campanha visou garantir a cobertura total nas áreas de favelas e comunidades urbanas, permitindo que os domicílios e moradores que ainda não haviam sido recenseados fossem incluídos no levantamento oficial.

Ranking de favelas por Município



Fonte: Censo Demográfico 2022

Destaques

¹ Todos os gráficos foram feitos por elaboração própria

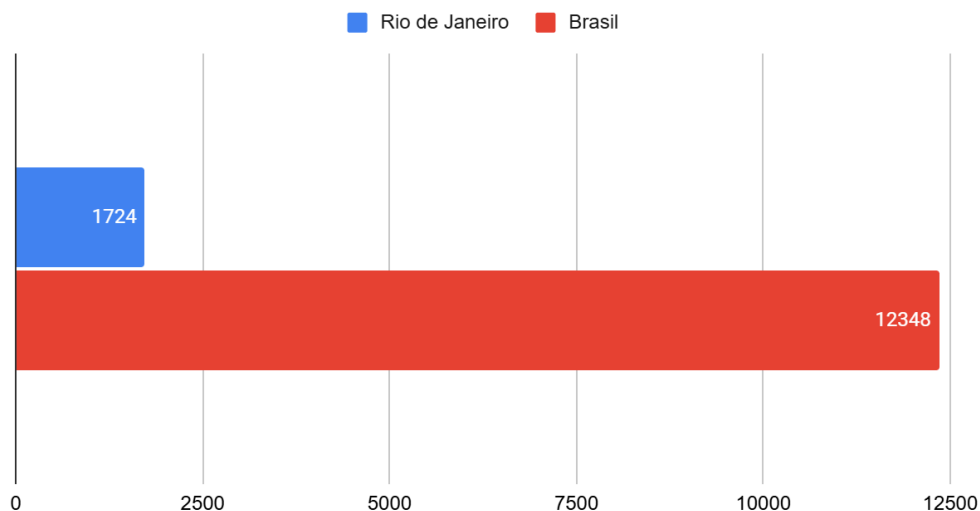
- Entre as 12.348 Favelas e Comunidades Urbanas do país, a Rocinha, no Rio de Janeiro (RJ), era a mais populosa (72.021 moradores), seguida por Sol Nascente, em Brasília (DF), com 70.908 habitantes; Paraisópolis, em São Paulo (SP), com 58.527 pessoas e Cidade de Deus/Alfredo Nascimento, em Manaus (AM), com 55.821 moradores.
- As unidades da federação com as maiores proporções de sua população residindo em Favelas e Comunidades Urbanas eram Amazonas (34,7%), Amapá (24,4%) e Pará (18,8%).
- Rio das Pedras é a segunda favela do país em número de domicílios (23.846 domicílios), precedida por Rocinha (30.371 unidades) e seguida por Sol Nascente (21.889 domicílios).
- Entre os 958.251 estabelecimentos encontrados pelo Censo 2022 nas Favelas e Comunidades Urbanas, 7.896 eram de ensino, 2.792 eram de saúde e 50.934 eram estabelecimentos religiosos. Proporcionalmente, nas Favelas e Comunidades Urbanas havia 18,2 estabelecimentos religiosos para cada estabelecimento de saúde e 6,5 estabelecimentos religiosos para cada estabelecimento de ensino.

Comparação entre o Brasil e o Estado do Rio de Janeiro

Favelas

O Estado do Rio de Janeiro possui 14% do total de favelas no Brasil. Enquanto o Brasil conta com 12.348 favelas, o Rio de Janeiro apresenta 1.724, o que destaca sua significativa proporção no total nacional.

Número de favelas

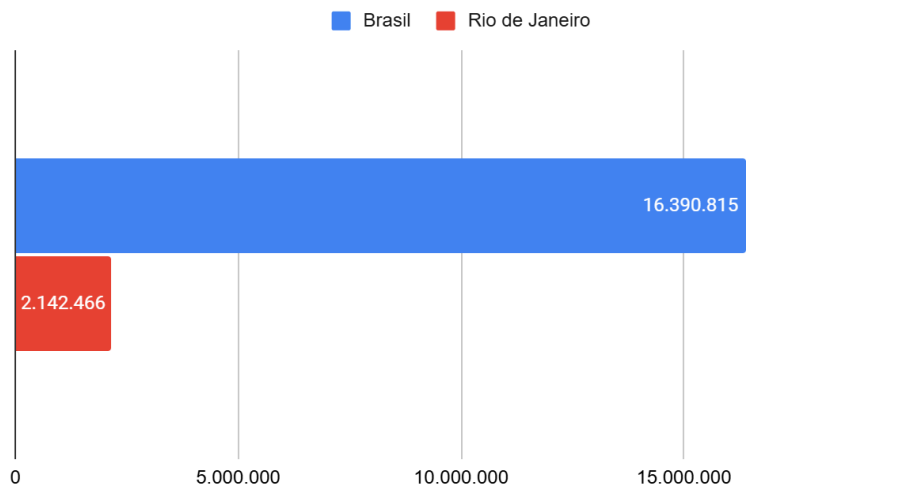


Fonte: Censo Demográfico 2022

População em favelas

No Brasil, 8% da população total reside em favelas. No Estado do Rio de Janeiro, essa proporção é ainda maior, com 13% da população vivendo em favelas e comunidades urbanas. Em números absolutos, o Brasil tem 16.390.815 pessoas morando em favelas, enquanto o Rio de Janeiro conta com 2.142.466 moradores nessas áreas.

População em favelas



Fonte: Censo Demográfico 2022

Área Ocupada por Favelas

No Brasil, a área total ocupada por favelas é de 2.041,46 km², o que representa uma significativa porção do território. Nessa área, a densidade demográfica é de 8.028,97 habitantes por km², refletindo a concentração populacional nas comunidades. No estado do Rio de Janeiro, essa realidade se intensifica, com 203,32 km² de área ocupada por favelas. A densidade demográfica nessas áreas é ainda mais alta, atingindo 10.537,5 habitantes por km², o que evidencia a superlotação e os desafios sociais e urbanos enfrentados pelas populações dessas regiões.

Domicílios em Favelas

No Brasil, existem 6.556.998 domicílios localizados em favelas, o que representa 7,23% do total de domicílios no país. No estado do Rio de Janeiro, o número de domicílios em favelas é de 930.641, correspondendo a 12,06% do total de domicílios do estado. Esse percentual mais elevado demonstra o maior impacto da urbanização informal e a necessidade de soluções específicas para as favelas cariocas, onde uma porção considerável da população reside nessas condições.

Desses 6.556.998 domicílios identificados em Favelas e Comunidades Urbanas em todo o país, 5.557.391 (ou 84,8%) eram domicílios particulares permanentes ocupados. Cerca de 93,3% dos domicílios em favela são casas, proporção mais alta do que a do conjunto dos domicílios do país (82,3%). Apenas 2,8% dos domicílios em Favelas são apartamentos, enquanto no total dos domicílios do país, 14,9% são apartamentos.

No estado do Rio de Janeiro, 7,0% dos domicílios (equivalentes a 55.570) em favelas e comunidades são apartamentos, a maior proporção entre os estados. Já em São Paulo, o estado mais populoso do país, apenas 0,5% dos domicílios (ou 6.278) em favelas e comunidades são apartamentos.

Dados específicos: Vidigal e Cachoeirinha

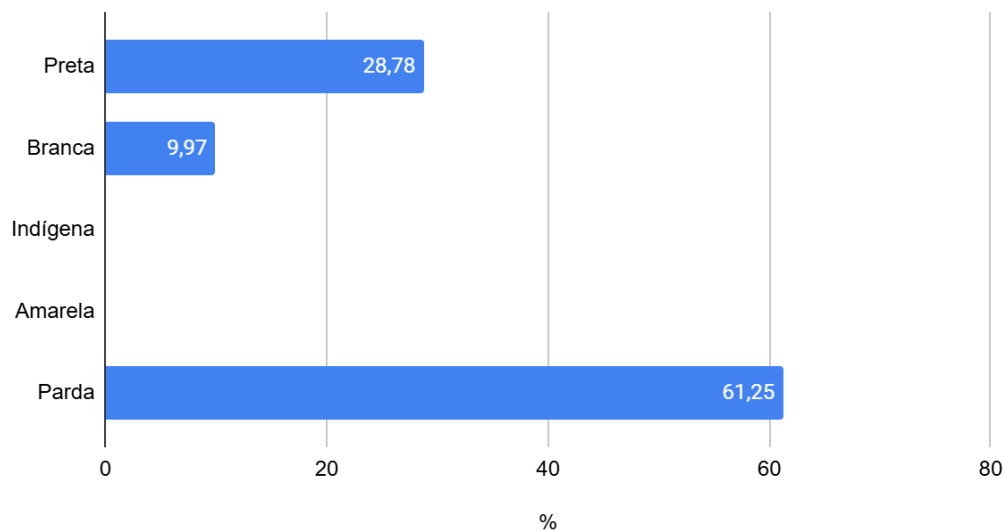
População

O Vidigal, localizado na Zona Sul, possui uma população de 11.375 pessoas, representando aproximadamente 0,18% da população total da cidade². Já a Cachoeirinha, localizada na Zona Norte, tem 1.574 moradores, o que corresponde a cerca de 0,03% da população municipal. A desagregação dos dados de população são:

² Segundo o Censo de 2022, população total do município do Rio de Janeiro é de 6.211.223.

Cachoeirinha

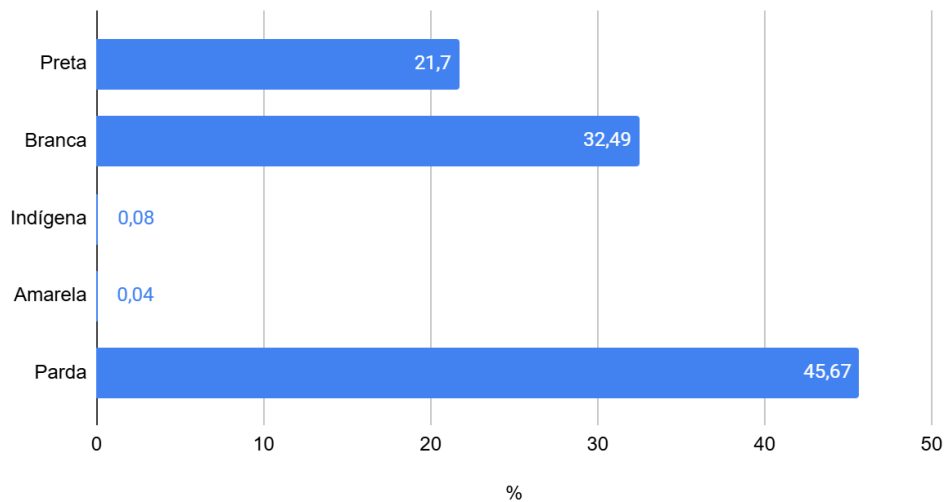
Distribuição por cor ou raça



Fonte: Censo Demográfico 2022

Vidigal

Distribuição por cor ou raça



Fonte: Censo Demográfico 2022

Densidade Demográfica

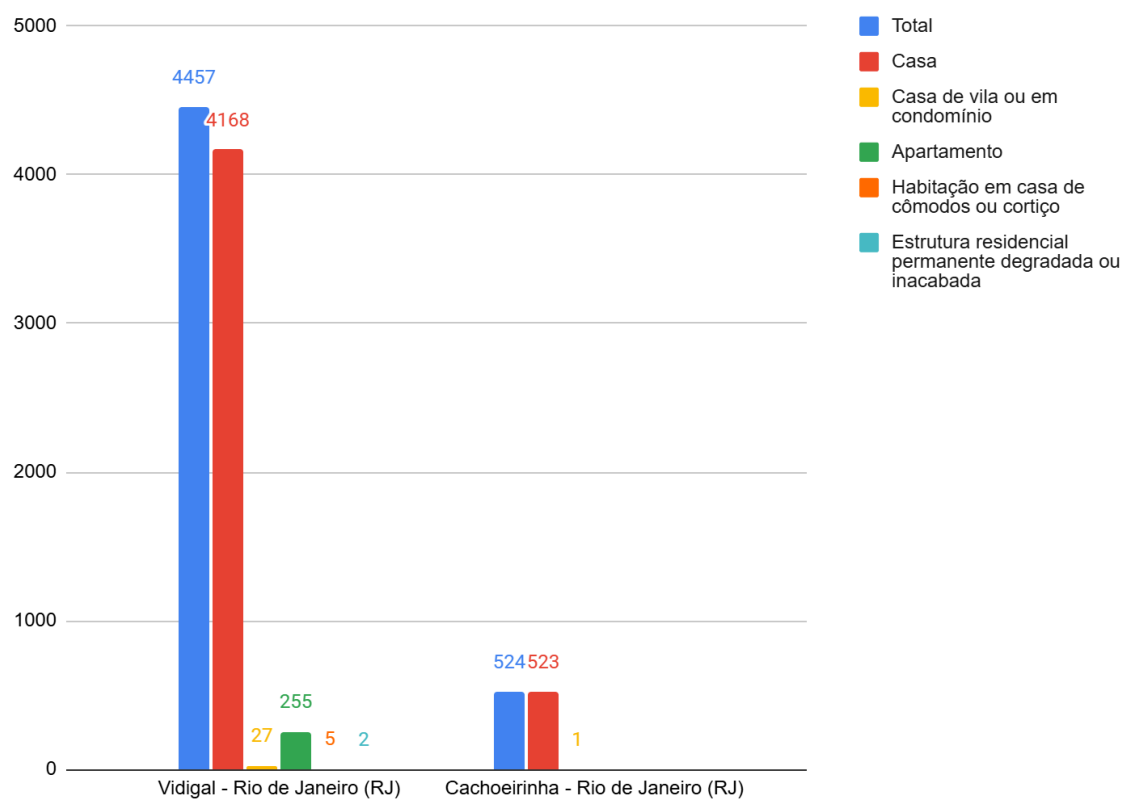
A densidade demográfica no Vidigal é de 37.294,84 habitantes por km², em uma área de 0,305 km². Na Cachoeirinha, com uma área de 0,058 km², a densidade é de 27.004,77

habitantes por km². Esses números destacam a sobrecarga populacional nas duas comunidades, sendo o Vidigal o local de maior concentração populacional em relação à sua área.

Domicílios

No Vidigal, há um total de 4.896 domicílios em favelas, enquanto na Cachoeirinha, o número de domicílios em favelas é de 544.

Os tipos de domicílios são:

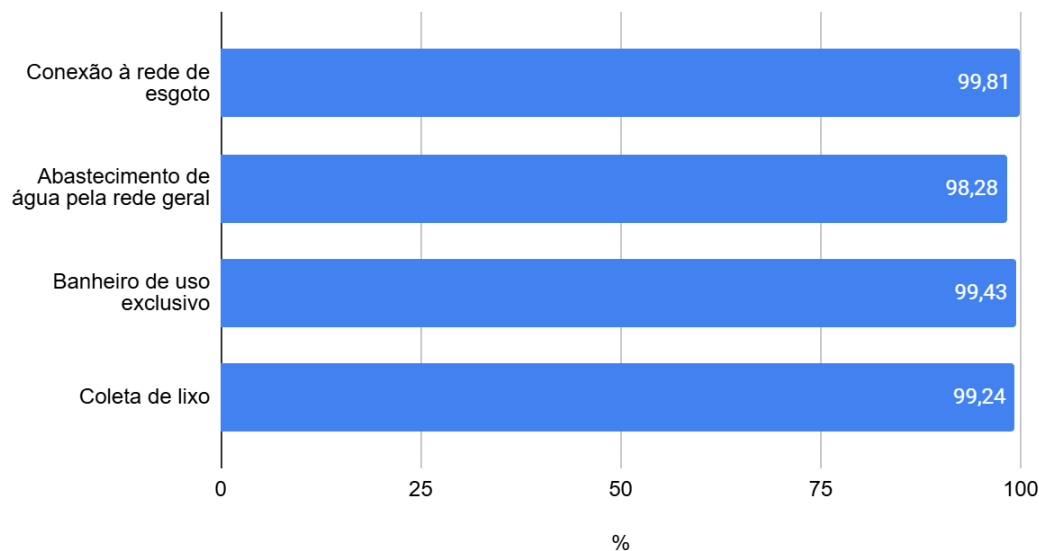


Fonte: Censo Demográfico 2022

Com esse gráfico, percebemos que o Vidigal possui uma taxa de 6% de verticalização, enquanto a cachoeirinha não possui nenhum dado sobre.

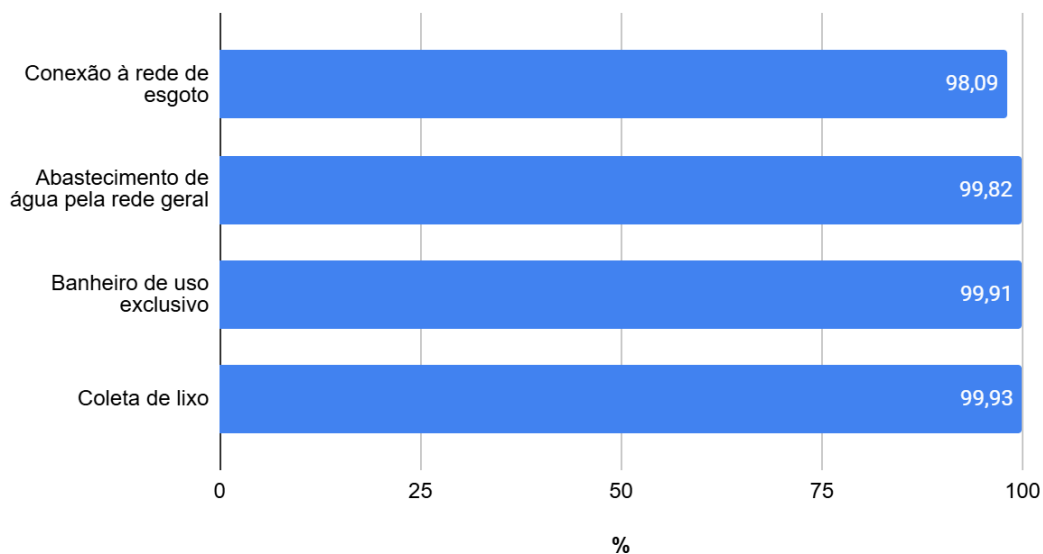
As características dos domicílios são:

Cachoeirinha



Fonte: Censo Demográfico 2022

Vidigal



Fonte: Censo Demográfico 2022

Estabelecimentos e Infraestrutura

No Vidigal, a comunidade conta com 2 estabelecimentos de ensino, 1 de saúde, 20 religiosos, 0 agropecuários, 339 de outras finalidades e 139 em construção ou reforma. Esses números destacam a diversidade de serviços e atividades, especialmente com relação aos estabelecimentos de outras finalidades e as obras em andamento. Já na Cachoeirinha a situação é um pouco mais limitada, os dados mostram 1 estabelecimento de ensino, 0 de

saúde, 3 religiosos, 0 agropecuários, 27 de outras finalidades e 21 em construção ou reforma. Embora a quantidade de estabelecimentos religiosos seja menor do que no Vidigal, a presença de obras em andamento também é significativa. Ambas as comunidades possuem uma variedade de estabelecimentos, mas o Vidigal apresenta uma maior diversidade e quantidade, especialmente no que se refere a outros tipos de estabelecimentos e em relação às construções e reformas em curso.

Referências bibliográficas

IBGE. Censo 2022: Brasil tinha 16,4 milhões de pessoas morando em favelas e comunidades urbanas. Agência IBGE de Notícias, 29 jun. 2023. Disponível em: <https://agenciadenoticias.ibge.gov.br/agencia-noticias/2012-agencia-de-noticias/noticias/41797-censo-2022-brasil-tinha-16-4-milhoes-de-pessoas-morando-em-favelas-e-comunidades-urbanas#:~:text=O%20Censo%20Demogr%C3%A1fico%202022%20encontrou,popula%C3%A7%C3%A3o%20do%20pa%C3%ADs%20naquele%20ano.> Acesso em: 20 nov. 2024.

IBGE. Censo Demográfico 2022. Sidra. Disponível em: <https://sidra.ibge.gov.br/pesquisa/censo-demografico/demografico-2022/inicial>. Acesso em: 20 nov. 2024.

IBGE. Panorama Censo 2022. IBGE, 2022. Disponível em: <https://censo2022.ibge.gov.br/panorama/indicadores.html?localidade=BR>. Acesso em: 23 nov. 2024.